


## Symbolerklärung

### Premiumwanderwege:



Saar-Hunsrück-Steig

### Traumschleifen:



- Informationspunkt
- Besucherzentrum
- Einkehr
- Übernachtung
- Parken
- ÖPNV Haltestelle

- Öffentliches WC
- Öffentliches WC behindertengerecht
- Hängeseilbrücke
- Zuwege

### Weitere Auskünfte und Infos erhalten Sie bei uns:



**Tourist-Information Ferienregion Kastellaun**  
 Marktstraße 16 · 56288 Kastellaun · Tel. +49 6762 401-698 oder -873  
 touristinfo@kastellaun.de · [www.kastellaun.de](http://www.kastellaun.de)  
[www.facebook.com/kastellaun](https://www.facebook.com/kastellaun)

**Servicezeiten**  
 Mai bis Oktober: Mo-Fr 9-17 Uhr · Sa 9.30-13 Uhr  
 November bis April: Mo-Do 9-17 Uhr · Fr 9-13 Uhr



**Zeller Land Tourismus GmbH**  
 Balduinstraße 44 · 56856 Zell (Mosel)  
 Tel. +49 6542 9622-0  
 info@zellerland.de · [www.zellerland.de](http://www.zellerland.de)

+49 176 344 788 69  
[@FerienregionZellerLand](https://www.facebook.com/FerienregionZellerLand) [@zellerland](https://www.instagram.com/zellerland)

**Servicezeiten**  
 April bis Juli: Mo-Fr 9-17 Uhr · Sa 10-13 Uhr (ab Mai)  
 August bis Oktober: Mo-Fr 9-18 Uhr · Sa 10-15 Uhr  
 November bis März: Mo-Do 9-12.30 Uhr + 13.30-16.30 Uhr · Fr 9-13 Uhr

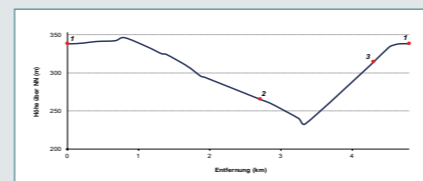
05.21 | agentur-ettecra.de | Bilder: Klaus-Peter Kappert, Bild Seite Daten & Fakten: Dominik Keiz



## Lokale Wanderwege

### Rabenlay-Runde

Start/Ziel: Mörsdorf, Besucherzentrum  
 Länge: 4,8 km  
 An-/Abstieg (jeweils): 113 m  
 Reine Gehzeit: 1 Stunde 30 Minuten  
 Schwierigkeitsgrad: mittelschwer

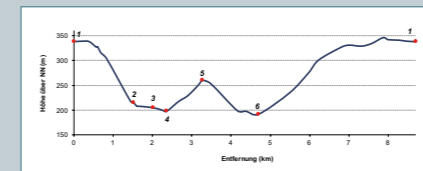


1. Besucherzentrum
2. Rabenlay
3. Treffen Schieferhöhlen Runde

## Lokale Wanderwege

### 4-Bäche-Runde

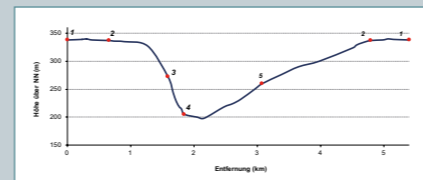
Start/Ziel: Mörsdorf, Besucherzentrum  
 Länge: 8,7 km  
 An-/Abstieg (jeweils): 220 m  
 Reine Gehzeit: 2 Stunden 45 Minuten  
 Schwierigkeitsgrad: leicht



1. Besucherzentrum
2. Trennung SHS Zuweg
3. Treffen Bergkreuz-Runde
4. Fettsmühle
5. Trennung Bergkreuz-Runde
6. Einmündung Bildbach

### Bergkreuz-Runde

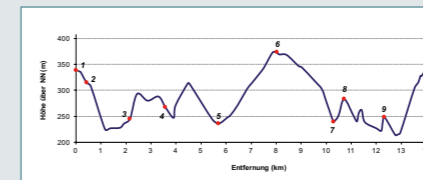
Start/Ziel: Mörsdorf, Besucherzentrum  
 Länge: 5,4 km  
 An-/Abstieg (jeweils): 144 m  
 Reine Gehzeit: 2 Stunden  
 Schwierigkeitsgrad: mittelschwer



1. Besucherzentrum
2. Tripelpunkt
3. Bergkreuz
4. Mörsdorfer Bachtal
5. Abzweig 4-Bäche-Runde

### Schieferhöhlen-Runde

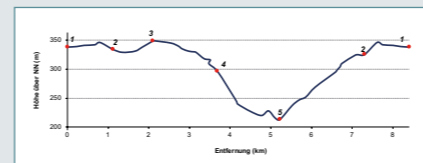
Start/Ziel: Mörsdorf, Besucherzentrum  
 Länge: 14,4 km  
 An-/Abstieg (jeweils): 504 m  
 Reine Gehzeit: 5 Stunden  
 Schwierigkeitsgrad: schwer



1. Besucherzentrum
2. Abzweig Rabenlay
3. Querung K38
4. Schieferhöhle
5. Fritzhütte
6. Grillhütte
7. Herzenauer Hannes
8. Abzweig Geierlay
9. 5-Wege-Platz

### Kleine Dachskaul-Runde

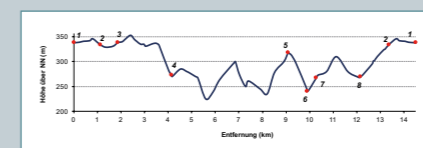
Start/Ziel: Mörsdorf, Besucherzentrum  
 Länge: 8,4 km  
 An-/Abstieg (jeweils): 169 m  
 Reine Gehzeit: 2 Stunden 30 Minuten  
 Schwierigkeitsgrad: leicht



1. Besucherzentrum
2. Tripelpunkt
3. Queren L 204 bei Parkplatz
4. Ausblick Dünnbachtal
5. Abzweig Zuweg Lahr

### Große Dachskaul-Runde

Start/Ziel: Mörsdorf, Besucherzentrum  
 Länge: 14,5 km  
 An-/Abstieg (jeweils): 369 m  
 Reine Gehzeit: 4 Stunden 45 Minuten  
 Schwierigkeitsgrad: schwer & anspruchsvoll



1. Besucherzentrum
2. Tripelpunkt
3. Abzweig Kleine Dachskaul-Runde
4. Straßbenquerung
5. treffen Kleine Dachskaul-Runde bei Dicker Eiche
6. Abzweig zur Dachskaul-Runde
7. Dachskaul
8. Treffen Kleine Dachskaul-Runde



GEIERLAY

Die schönste  
 Hängeseilbrücke Deutschlands  
 – mitten im Hunsrück





### Allgemeine Infos

Deutschlands schönste Hängeseilbrücke für Fußgänger schwingt auf 360 m Länge und 100 m Höhe über das Mörsdorfer Bachtal von Mörsdorf nach Sosberg.

### Öffnungszeiten

Die Brücke ist jederzeit frei und kostenlos zugänglich. Bei extremen Wetterverhältnissen (z.B. Orkan, starkes Gewitter) und zur Wartung ist eine temporäre Sperrung möglich.

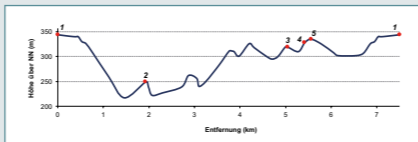
### Wichtige Hinweise:

- Das Betreten der Brücke geschieht auf eigene Gefahr!
- Bitte beachten Sie, dass Sie mit dem PKW nicht bis zur Brücke fahren können.
- Die Brücke ist nur zu Fuß oder mit dem Fahrrad erreichbar. Das Fahrrad muss über die Brücke geschoben werden!
- Die Brücke ist an der schmalsten Stelle nur 85 cm breit. Kinderwagen, Rollatoren und Rollstühle sollten schmaler als 85 cm sein, damit auch entgegenkommende Fußgänger passieren können.
- Kürzeste Distanz zwischen einem Parkplatz und der Brücke:  
Mörsdorfer Seite: P1 – 1,7 km einfache Wegstrecke.  
Sosberger Seite: Parkplatz an der Hauptstraße - 1,2 km einfache Strecke.  
Diese Wege sind geteert und somit auch für Kinderwagen, Rollatoren und Rollstühle befahrbar. Der Einstieg auf die Brücke ist auf Sosberger Seite flacher und damit für Rollstühle, Rollatoren und Kinderwagen besser geeignet.
- Hunde sind bitte bei der Überquerung der Brücke anzuleinen.



### Geierlayschleife

Start/Ziel: Mörsdorf, Besucherzentrum  
 Länge: 6,4 km  
 An-/Abstieg (jeweils): 259 m  
 Reine Gehzeit: 2 Stunden 30 Minuten  
 Schwierigkeitsgrad: mittel



1. Besucherzentrum
2. Fünf-Wege-Platz
3. Brückenkopf Sosberg
4. Brückenkopf Mörsdorf
5. Abzweig Zuweg (Bucher Weg)

### Symbolerklärung:

- i** Informationspunkt
- Besucherzentrum
- P** Parken
- 🚐** Wohnmobil-Parkplatz
- Hängeseilbrücke
- geteertes Weg/ Spazierweg zur Geierlay



### Hängeseilbrücke aus Richtung SOSBERG

#### Anreise / Parken / ÖPNV

- Parkplatz, Kirchweg, 56858 Sosberg für PKW und Wohnmobile
- Parkplatz, Hauptstraße, 56858 Sosberg nur für PKW
- Sosberg kann mit dem ÖPNV von Zell (Mosel) aus erreicht werden. Weitere Infos unter [www.vrminfo.de](http://www.vrminfo.de)

#### Wegbeschreibung

Vom Parkplatz an der Hauptstraße führt ein befestigter Weg ca. 1,2 km zur Geierlay Hängeseilbrücke. Alternativ dazu bietet sich auch die Möglichkeit am Waldrand entlang über einen nicht befestigten Wirtschaftsweg zur Brücke zu wandern. Dieser Weg ist ebenfalls ca. 1,2 km lang.

#### Toiletten

- Am Parkplatz an der Hauptstraße stehen öffentliche Toiletten (gebührenpflichtig) zur Verfügung.

### INFORMATIONSPUNKT MÖRSDORF

Kastellauner Straße 23 · Telefon +49 6762 9034080

#### Geöffnet

Ostern – Oktober: täglich von 10.00 bis 16.00 Uhr  
 November – Ostern: Do – So von 10.30 bis 15.00 Uhr  
 Mo – Mi geschlossen

- Außenstelle der Tourist-Information der Ferienregion Kastellaun
- Beratung rund um die Geierlay und die Ferienregion Kastellaun
- Flyer, Broschüren, Wanderkarten, regionale Produkte und Merchandising-Artikel der Geierlay
- Buchung geführter Wanderungen für Einzelreisende und Gruppen
- E-Bike Vermietung
- E-Bike Ladestation für 2 E-Bikes (24h)

### Hängeseilbrücke aus Richtung MÖRSDORF

#### Anreise / Parken/ ÖPNV

- Parkplatz P1 (Kastellauner Str. 23, 56290 Mörsdorf) direkt am Besucherzentrum und Informationspunkt, nur für PKW und Wohnmobile
- Parkplatz P2 (Windorfer Str., 56290 Mörsdorf) für PKW und Wohnmobile
- P3 (Sportplatz, 56290 Mörsdorf) nur für PKW und Motorräder
- P4 (Wanderparkplatz an der L204) nur für PKW
- Busse können die Gäste im Haltebereich vor dem Besucherzentrum ein- und aussteigen lassen.  
Parkmöglichkeiten am Buswendeplatz (Treiser Straße, nur begrenztes Angebot) oder auf einer geschotterten Fläche am Windrad entlang der L204 in Fahrtrichtung Treis-Karden.
- Motorräder sind gebührenpflichtig. Am Parkplatz P3 stehen Spinde (Aufbewahrung von Kleidung/Helm) zur Verfügung
- Mörsdorf kann mit dem ÖPNV von Kastellaun aus gut erreicht werden. Weitere Infos unter [www.vrminfo.de](http://www.vrminfo.de)

#### Toiletten

- Im Besucherzentrum und an den Parkplätzen P2 und P3 befinden sich gebührenpflichtige, öffentliche Toiletten. Bitte halten Sie Kleingeld bereit.

#### Wegbeschreibung

- Von den Parkplätzen in Mörsdorf ist der Weg zur Geierlay Hängeseilbrücke ausgeschildert. Es besteht die Möglichkeit über einen geteerten Wirtschaftsweg (ca. 1,7 km vom Parkplatz P1) zur Brücke zu gehen. Alternativ kann über den Wanderweg Geierlayschleife (nicht für Kinderwagen, Rollatoren oder Rollstühle geeignet!) die Brücke erreicht werden.

Weitere Infos auf [www.geierlay.de](http://www.geierlay.de)

### Daten & Fakten zur Hängeseilbrücke

- 360 m Länge
- 100 m Höhe
- 85 cm breiter Fußweg
- 57 Tonnen Eigengewicht
- 50 Tonnen trägt die Brücke (das entspricht etwa 600 Personen mit einem Durchschnittsgewicht von 80 kg)
- 6 Monate Bauzeit
- 1,2 Mio € Kosten
- Eröffnung: 03.10.2015
- Die Brücke hält laut statischer Berechnung Windgeschwindigkeiten von bis zu 200 km/h stand. Sie schwingt kaum.

